

GRATUIT

IGN

INSTITUT NATIONAL
DE L'INFORMATION
GÉOGRAPHIQUE
ET FORESTIÈRE

CHANGER
D'ÉCHELLE



VOYAGEZ
À LA CARTE



ÉDITO

VOYAGEZ À LA CARTE AVEC LA NOUVELLE GAMME IGN !

Compagnon des découvertes, l'IGN a à cœur de vous proposer des cartes lisibles, pratiques et adaptées à vos besoins ! Raison pour laquelle l'IGN lance sa nouvelle gamme de cartes afin de vous offrir des contenus enrichis, orientés vers la découverte et la reconnexion à la nature, les mobilités douces et l'accès au patrimoine culturel, naturel et touristique français. Les cartes de cette nouvelle gamme seront diffusées progressivement à partir de cette année.

Parmi les nouveautés, ne manquez pas la carte de France Touristique qui combine le meilleur des informations touristiques et routières. Elle est idéale pour apprécier les richesses du pays et préparer vos déplacements, vos vacances ou vos activités de plein-air !

Pour les adeptes de randonnée, de vélo ou de tourisme, les cartes TOP Tourisme 100 offrent un découpage par département, des informations touristiques détaillées ainsi que les tracés des véloroutes et voies vertes. Une série indispensable pour se repérer simplement et organiser plus facilement vos balades et escapades !

D'autres cartes thématiques, telles que la Manche à vélo ou le Tour de l'Oisans et des Écrins, sont vos précieuses alliées pour inspirer vos circuits et découvrir des chemins mythiques.

Et pour les plus connectés, pensez également à l'application mobile IGNrando' qui vous permettra de tracer et partager votre route en temps réel, ou encore au service Carte à la carte pour créer votre carte personnalisée en quelques clics.

Retrouvez vos repères et tracez vos propres chemins avec les cartes IGN !

SOMMAIRE

P.04 NOUVEAUTÉS

Carte France Touristique
Carte Normandie Jour J - 6 juin 1944
Cartes TOP 100

P.10 TOURISME ET RANDONNÉE

Cartes TOP 75
Cartes TOP 25
Mini cartes TOP 25
Cartes TOP 25R
Cartes Série Bleue (grand format)
Cartes Série Bleue des TAAF
Découverte de lieux d'exception

P.20 TOURISME ET DÉCOUVERTE

Découverte de la France
Découverte à vélo
Découverte des chemins
Découverte de l'Outre-mer
Évènement

P.26 ROUTES

Cartes départementales
Cartes régionales

P.30 AÉRONAUTIQUE

Cartes OACI

P.34 DÉCOUVERTE DU MONDE

Découverte des pays du monde
Découverte des régions du monde

P.38 PATRIMOINE

Cartes en relief
Posters
Cartes anciennes

P.44 L'IGN À VOTRE SERVICE

P.46 IGNrando'
P.48 Carte à la carte
P.50 Géoportail
P.51 Remonter le temps
P.52 Notions de cartographie
P.54 Prix éditeur 2024

LÉGENDE DES PICTOGRAMMES

 NOUVEAU

 NOUVELLE ÉDITION

LES CARTES IGN FONT PEAU NEUVE*

Parce que les usages, les besoins et les aspirations évoluent, les cartes IGN prennent une nouvelle direction. Place désormais à un graphisme plus moderne, des photos inspirantes, des couleurs franches et une signalétique pensée pour orienter les utilisateurs en un clin d'œil.

Cette collection, baptisée TOP, se décline en 4 grandes familles : TOP Rando, TOP Tourisme, TOP Vélo et TOP Itinérance. Sans rien enlever à la qualité topographique des cartes IGN, TOP est la nouvelle bannière sous laquelle voyageurs et explorateurs sauront se retrouver !

* Les nouvelles cartes seront progressivement disponibles au fil des nouvelles éditions.

IGN TOP75026 PÉRIGORD NOIR HAUT-QUERCY

IGN **toprando⁷⁵**

TOP75026

PÉRIGORD NOIR HAUT-QUERCY



Ministères de Grande Randonnée

Activités de plein air

Index des communes

1 : 75 000 / 1 cm = 750 m

IGN 925 FRANCE TOURISTIQUE Culture et nature

IGN **top**tourisme

925

FRANCE TOURISTIQUE

Culture et nature



Informations touristiques

Sites de l'UNESCO

Réseau autoroutier gratuit/payant

1 : 1 000 000 / 1 cm = 10 km

IGN 89030 TOUR DE LOISANS ET DES ÉCRINS

IGN **top**itinérance

89030

TOUR DE LOISANS ET DES ÉCRINS

GR®54



Itinéraire principal et alternatives

Profil altimétrique

Patrimoine historique et culturel

1 : 32 000 / 1 cm = 320 m

IGN VELO4 L'ALSACE À VÉLO

IGN **top**vélo

VELO4

L'ALSACE À VÉLO



Itinéraires de cyclotourisme

Itinéraires VTT

Informations touristiques

Zoom de ville

1 : 110 000 / 1 cm = 1,1 km

IGN D2A CORSE DU SUD

IGN **top**tourisme¹⁰⁰

D2A

CORSE DU SUD

Ajaccio - Bonifacio
Porto-Vecchio
Parc naturel régional de Corse



Patrimoine historique et culturel

Itinéraires de Grande Randonnée

Tracés vélocroisés, voies vertes et Eurovélo

1 : 100 000 / 1 cm = 1 km

Partenariat officiel AF3V

CARTE FRANCE TOURISTIQUE

Une carte complète pour apprécier toutes les richesses du territoire et faciliter vos déplacements partout en France.

Échelle 1 : 1 000 000

N 1M925 France Touristique

Toute la France en une carte :

- Sites classés au patrimoine de l'Unesco.
- Sites classés « Grands Sites de France ».
- Textes descriptifs et photos.
- Parcs naturels nationaux et régionaux.
- Réseaux autoroutiers gratuits et payants.

N 1M926 France Touristique plastifiée



**POUR DÉCOUVRIR
ET COMMANDER
NOS CARTES
FRANCE
TOURISTIQUE
CLIQUEZ [ici](#)**



CARTE ÉVÈNEMENT

Partir sur les traces de l'Histoire à l'occasion du 80^e anniversaire du débarquement de juin 1944.

Échelle 1 : 100 000

 **87044** Normandie Jour J - 6 juin 1944

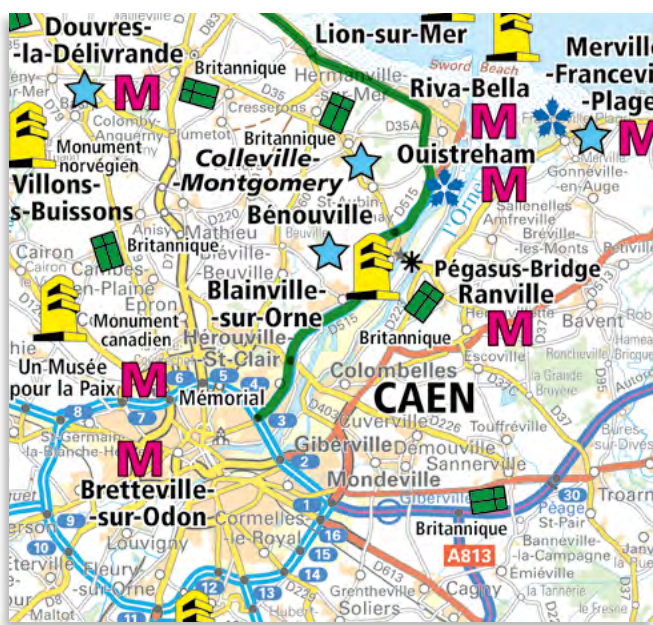
- Informations historiques : plages du débarquement, positions des différents corps d'armée, évolution du front du 6 juin au 18 août 1944.
- Informations touristiques : sites touristiques du Conservatoire du littoral, vestiges et cimetières militaires, musées.

En partenariat avec www.normandie44lamemoire.com

* Existe aussi en version poster plastifié (voir page 43)



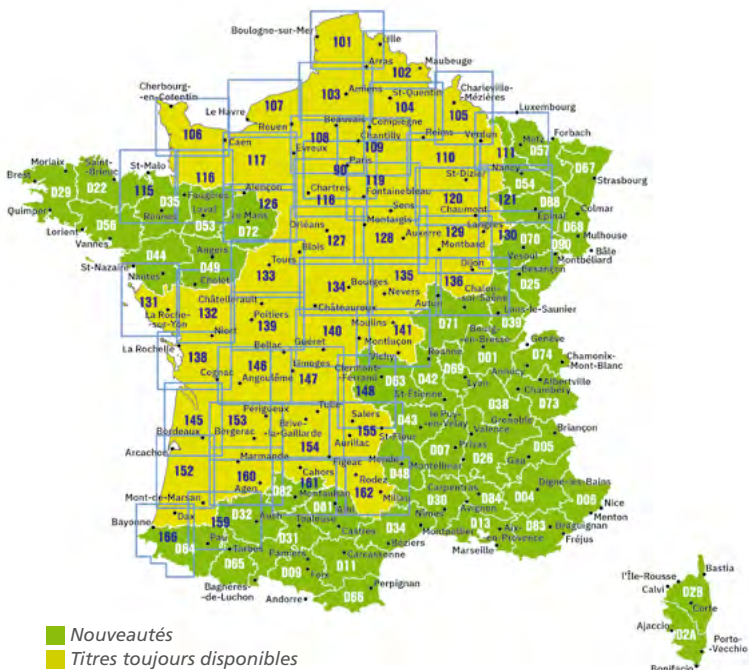
**POUR DÉCOUVRIR
ET COMMANDER
NOTRE CARTE
NORMANDIE JOUR
J - 6 JUIN 1944
CLIQUEZ [ici](#)**



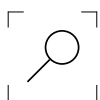

CARTES TOP 100

La série TOP 100 se renouvelle cette année, et devient la série TOP Tourisme 100, pour toujours mieux répondre à vos besoins grâce à un nouveau découpage départemental et des informations supplémentaires pour la pratique du vélo.

Échelle 1 : 100 000



- Nouveautés
- Titres toujours disponibles



**POUR DÉCOUVRIR ET COMMANDER
NOS CARTES TOP 100
CLIQUEZ [ici](#)**

CARTES TOP TOURISME 100

- | | |
|--------------------------------------|--|
| N D01 Ain | N D48 Lozère |
| N D04 Alpes-de-Haute-Provence | N D49 Maine-et-Loire |
| N D05 Hautes-Alpes | N D53 Mayenne |
| N D06 Alpes-Maritimes | N D54 Meurthe-et-Moselle |
| N D07 Ardèche | N D56 Morbihan |
| N D09 Ariège | N D57 Moselle |
| N D11 Aube | N D63 Puy-de-Dôme |
| N D13 Bouches-du-Rhône | N D64 Pyrénées-Atlantiques |
| N D2A Corse-du-Sud | N D65 Hautes-Pyrénées |
| N D2B Haute-Corse | N D66 Pyrénées-Orientales |
| N D22 Côtes-d'Armor | N D67 Bas-Rhin |
| N D25 Doubs | N D68 Haut-Rhin / Territoire de Belfort |
| N D26 Drôme | N D69 Rhône |
| N D29 Finistère | N D70 Haute-Saône |
| N D30 Gard | N D71 Saône-et-Loire |
| N D31 Haute-Garonne | N D72 Sarthe |
| N D32 Gers | N D73 Savoie |
| N D34 Hérault | N D74 Haute-Savoie |
| N D35 Ille-et-Vilaine | N D81 Tarn |
| N D38 Isère | N D82 Tarn-et-Garonne |
| N D39 Jura | N D83 Var |
| N D42 Loire | N D84 Vaucluse |
| N D43 Haute-Loire | N D88 Vosges |
| N D44 Loire-Atlantique | |

CARTES TOP 100 TOUJOURS DISPONIBLES

- | | |
|-----------------------------------|---|
| 101 Lille / Calais | 132 Cholet / Niort |
| 102 Lille / Maubeuge | 133 Tours / Blois |
| 103 Amiens / Arras | 134 Bourges / Châteauroux |
| 104 Reims / Saint-Quentin | 135 Nevers / Autun |
| 105 Charleville-Mézières / Verdun | 136 Dijon / Chalon-sur-Saône |
| 106 Caen / Cherbourg-en-Cotentin | 138 La Rochelle / Cognac |
| 107 Rouen / Le Havre | 139 Poitiers / Châtelleraut |
| 108 Paris / Rouen / Beauvais | 140 Montluçon / Guéret |
| 109 Paris / Compiègne | 141 Moulins / Vichy |
| 110 Reims / St-Dizier | 145 Bordeaux / Arcachon |
| 111 Metz / Verdun / Luxembourg | 146 Angoulême / Bellac |
| 115 Rennes / St-Malo | 147 Limoges / Guéret |
| 116 Laval / Fougères | 148 Clermont-Ferrand / Salers |
| 117 Caen / Evreux | 152 Bordeaux / Mont-de-Marsan |
| 118 Paris / Chartres | 153 Périgueux / Bergerac |
| 119 Paris / Sens | 154 Brive-la-Gaillarde / Tulle / Figeac |
| 120 St-Dizier / Chaumont | 155 Aurillac / Saint-Flour |
| 121 Nancy / Epinal | 159 Pau / Auch / Mont-de-Marsan |
| 126 Le Mans / Alençon | 160 Agen / Marmande |
| 127 Orléans / Blois | 161 Montauban / Cahors / Albi |
| 128 Auxerre / Montargis | 162 Rodez / Millau |
| 129 Dijon / Montbard | 166 Dax / Bayonne |
| 130 Vesoul / Langres | 190 Paris / Chantilly / Fontainebleau |
| 131 Nantes / La Roche-sur-Yon | |

**EXPLOREZ
L'INCONNU
POUR
MIEUX VOUS
CONNAÎTRE**





ÉCHELLE 1 : 75 000 soit 1 cm = 750 m

ÉCHELLE 1 : 25 000 soit 1 cm = 250 m

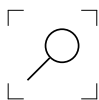


POUR DÉCOUVRIR ET COMMANDER
NOS CARTES
CLIQUEZ [ici](#)

CARTES TOP 75

Idéales pour découvrir à pied, à cheval ou à vélo des régions touristiques et des sites naturels d'exception.

Cartes au 1 : 75 000 avec des zooms au 1 : 25 000 d'une très grande lisibilité.



**POUR DÉCOUVRIR
ET COMMANDER
NOS CARTES
TOP 75
CLIQUEZ [ici](#)**

La TOP 75 comporte :

- Une carte générale au 1 : 75 000.
- Cinq extraits de TOP 25 au 1 : 25 000.





- TOP75001 Massif du Vercors
- TOP75002 Chartreuse / Belledonne
- TOP75003 Massif de la Vanoise
- TOP75004 Beaufortain / Massif du Mont Blanc
- TOP75005 Briançonnais / Queyras
- (Ne) TOP75006 Massif des Écrins / Oisans / Champsaur
- TOP75007 Entre Léman et Mont-Blanc / Chablais / Faucigny
- (Ne) TOP75008 Ubaye / Val d'Allos / Lac de Serre-Ponçon
- TOP75009 Diois / Dévoluy / Haute Vallée de la Drôme
- TOP75010 Mercantour
- TOP75011 Cévennes / Gorges du Tarn
- TOP75012 Haut-Jura
- TOP75013 Verdon / Lac de Sainte-Croix / Plateau de Valensole
- TOP75014 Gorges et Monts d'Ardèche
- TOP75015 Chaîne des Puys / Massif du Sancy
- TOP75016 Cézallier / Monts du Cantal
- TOP75017 Golfe du Morbihan / Belle-Île et Groix / Presqu'île de Quiberon
- TOP75018 Vignemale / Pic de Ger / Vallée d'Ossau
- TOP75019 Gavarnie / Néouvielle / Luchonnais / Pic du Midi de Bigorre
- TOP75020 Pyrénées Ariégeoises / Mont Valier / Pique d'Estats
- TOP75021 Pyrénées Catalanes / Font-Romeu / Massif du Canigou
- (Ne) TOP75022 Haut-Languedoc
- TOP75023 Pays Basque
- TOP75024 Pointe du Raz / Presqu'île de Crozon / Ouessant / Côte des Légendes
- TOP75025 Morvan
- (Ne) TOP75026 Périgord Noir / Haut-Quercy
- TOP75027 Vosges du Nord / Mont Sainte-Odile / Le Donon
- TOP75028 Vosges du Sud / Ballon d'Alsace / Le Hohneck
- TOP75029 Calvi / Cargèse / Monte Cinto / Monte Rotondo
- TOP75030 Bastia / Corte / Cap Corse
- TOP75031 Ajaccio / Porto Vecchio / Aiguilles de Bavella / Monte Renoso
- TOP75032 Chaîne des Aravis / Massif des Bauges
- TOP75033 Camargue / Alpilles
- TOP75034 Luberon / Mont-Ventoux
- TOP75035 Provence / Sainte-Victoire / Sainte-Baume / Calanques
- TOP75036 Baie de Somme / Côte d'Albâtre / Fécamp / Étretat
- TOP75037 Mont-Saint-Michel / Saint-Malo / Côte d'Émeraude
- TOP75038 Île de Ré / Île d'Oléron / Marais Poitevin
- TOP75039 Forêt d'Orient / Lac du Der-Chantecoq
- TOP75040 Massif du Pilat / Mont du Forez

CARTES TOP 25

Pour randonner avec précision et découvrir l'ensemble du littoral et des massifs forestiers et montagneux, adoptez la carte TOP 25.

Échelle 1 : 25 000

À voir

Retrouvez la liste des cartes en consultant le catalogue spécifique des cartes TOP 25 et Série Bleue grand format.

Métropole : 387 titres

- 4601GT à 4606GT Guadeloupe (six cartes)
- 4501MT à 4503MT Martinique (trois cartes)
- 4410MT et 4411MT Mayotte (deux cartes)
- 4401RT à 4406RT La Réunion (six cartes)



**POUR DÉCOUVRIR
ET COMMANDER
NOS CARTES
TOP 25
CLIQUEZ [ici](#)**



MINI CARTES TOP 25

Retrouvez la carte TOP 25 en format poche pour une utilisation encore plus pratique.

Échelle 1 : 25 000

M2106ET Baie de Somme / le Crotoy / Fort-Mahon-Plage

M1337ET Bassin d'Arcachon

M0822OT Belle-Île / Îles d'Houat et d'Hoëdic

M1244OT Biarritz / Hendaye / La Rhune

M0741OT Côte de Granit Rose

(Ne) M2417OT Forêt de Fontainebleau

M0921OT Golfe du Morbihan

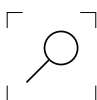
M1125OT Île de Noirmoutier

M1330OT Île d'Oléron / Île d'Aix

(Ne) M1329OT Île de Ré

M0418ET Presqu'île de Crozon

M0821OT Presqu'île de Quiberon



**POUR DÉCOUVRIR ET COMMANDER
NOS MINI-CARTES TOP 25
CLIQUEZ [ici](#)**

PENSEZ AU SERVICE CARTE À LA CARTE !

Créez votre carte IGN sur mesure centrée sur la zone de votre choix avec les fonds cartographiques TOP 25. Personnalisez la couverture et ajoutez vos données. (voir pages 48 et 49)

CARTES TOP 25R

Imprimée sur un papier plastifié et résistant, c'est la carte idéale et tout terrain pour la pratique d'activités de plein air par tous les temps. Elle contient l'intégralité des informations de la TOP 25 et son format recto-verso facilite sa manipulation.

Échelle 1 : 25 000

ALPES

- (Ne)** 3140ETR Mont-Ventoux
- 3236OTR Villard-de-Lans
- 3237OTR Glandasse / Col de la Croix-Haute / PNR du Vercors
- 3333OTR Massif de la Chartreuse Nord
- 3334OTR Massif de la Chartreuse Sud
- 3335ETR Le Bourg-d'Oisans
- 3335OTR Grenoble / Chamrousse / Belledonne
- 3336ETR Les Deux Alpes / Parc national des Écrins
- (Ne)** 3336OTR La Mure / Valbonnais
- 3337OTR Dévoluy / Obiou / Pic de Bure
- 3430ETR La Clusaz / Le Grand-Bornand
- 3431OTR Lac d'Annecy
- 3432OTR Massif des Bauges
- 3435ETR Valloire / Aiguilles d'Arves
- 3436ETR Meije / Pelvoux / Parc national des Écrins
- 3437ETR Orcières-Merlette / Sirac / Mourre Froid
- 3437OTR Champsaur / Vieux Chaillol / Parc national des Écrins
- 3438ETR Embrun / Les Orres / Lac de Serre-Ponçon
- 3528ETR Morzine / Massif du Chablais
- 3530ETR Samoëns / Haut-Giffre
- 3531ETR St-Gervais-les-Bains
- 3531OTR Megève / Col des Aravis
- 3532ETR Les Arcs / La Plagne
- 3532OTR Massif du Beaufortain
- 3534OTR Les Trois Vallées
- 3535OTR Névache / Mont Thabor
- 3536OTR Briançon / Serre Chevalier / Montgenèvre
- 3537ETR Guillestre / Vars / Risoul / PNR du Queyras
- 3538ETR Aiguille de Chambeyron / Cols de Larche et de Vars
- 3540OTR Barcelonnette / Pra-Loup / Le Sauze / Allos / Parc national du Mercantour
- 3630OTR Chamonix / Massif du Mont Blanc
- 3633ETR Tignes / Val-d'Isère
- 3634OTR Val Cenis / Charbonnel
- 3637OTR Mont Viso / Saint-Véran / PNR du Queyras



BRETAGNE

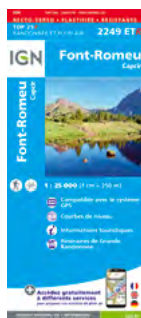
0921OTR Vannes / Golfe du Morbihan

CORSE

- 4250OTR Corte / Monte Cinto / PNR de Corse
- 4251OTR Monte d'Oro / Monte Rotondo / PNR de Corse
- 4252OTR Monte Renoso / Bastelica / PNR de Corse
- 4253ETR Aiguilles de Bavella / Solenzara / PNR de Corse

FORÊTS / GORGES

- 2215OTR Forêt de Rambouillet
- 2417OTR Forêt de Fontainebleau
- 2640OTR Gorges du Tarn et de la Jonte
- 2939OTR Gorges de l'Ardèche
- 3442OTR Gorges du Verdon / Moustiers-Sainte-Marie / Lac de Sainte-Croix



PYRÉNÉES

- 1547OTR Ossau / Vallée d'Aspe / Parc national des Pyrénées
- 1647OTR Vignemale
- 1748ETR Néouvielle
- 1748OTR Gavarnie
- 1848OTR Bagnères-de-Luchon
- 2148OTR Vicdessos / Pique d'Estats
- 2249ETR Font-Romeu / Capcir
- 2249OTR Bourg-Madame / Col de Puymorens
- 2250ETR Bourg-Madame / Mont-Louis
- 2349ETR Massif du Canigou

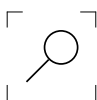


OUTRE-MER

- 4402RTR St-Denis - Île de la Réunion / Cirques de Mafate et de Salazie
- 4405RTR St-Pierre - Île de la Réunion / Cirque de Cilaos

VOSGES

- 3618OTR Gérardmer / Le Hohneck / La Bresse
- 3619OTR Bussang / Ballon d'Alsace / Grand Ballon
- 3716ETR Le Donon / Obernai / Le Mont-Sainte-Odile
- 3717ETR Barr / Le Howald / Villé / Haute Vallée de la Bruche
- 3718OTR Sélestat / Col du Bonhomme / Sainte-Marie-aux-Mines / Kayseberg / Riquewihr
- 3719OTR Colmar / Le Hohneck / Vallée de Munster



**RETROUVEZ [ici](#)
LES VIDÉOS
TOP 25R**

**POUR DÉCOUVRIR
ET COMMANDER
NOS CARTES TOP 25R
CLIQUEZ [ici](#)**

CARTES SÉRIE BLEUE grand format

Les cartes Série Bleue grand format couvrent toute la France en dehors des zones TOP 25. Détaillées et riches en informations touristiques et naturelles, elles vous accompagnent dans toutes vos randonnées.



Échelle 1 : 25 000

À voir

Retrouvez la liste des cartes en consultant le catalogue spécifique des cartes TOP 25 et Série Bleue grand format.

Métropole : 708 titres

47015B à 47245B Guyane (24 feuilles sur le littoral)



Série Bleue des TAAF

(Terres australes et antarctiques françaises)

4460A Îles St-Paul et Amsterdam

M4901 Wallis

M4902 Futuna / Alofi

47985B St-Pierre-et-Miquelon



**POUR DÉCOUVRIR ET COMMANDER
NOS CARTES SÉRIE BLEUE, CLIQUEZ [ici](#)**

DÉCOUVERTE DE LIEUX D'EXCEPTION

Pratiquez les loisirs de nature et les activités de plein air dans des lieux d'exception.

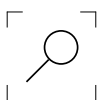
Échelles du 1 : 15 000 au 1 : 17 500

82011 Les Calanques

82017 Montagne Sainte-Victoire

82018 Gorges du Verdon

82019 Forêt de Fontainebleau



POUR DÉCOUVRIR ET COMMANDER
NOS CARTES DÉCOUVERTE DE LIEUX D'EXCEPTION
CLIQUEZ [ici](#)

ÉVEILLEZ VOTRE CURIOSITÉ





ÉCHELLE 1 : 400 000 soit 1 cm = 4 km

ÉCHELLE 1 : 100 000 soit 1 cm = 1 km



POUR DÉCOUVRIR ET COMMANDER
NOS CARTES
CLIQUEZ [ici](#)

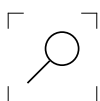
DÉCOUVERTE DE LA FRANCE

Pour découvrir la France autrement.

Échelles du 1:960 000 au 1:1 000 000

- 1M903 Itinéraires de grande randonnée en France
- 1M922 Les chemins vers Saint-Jacques-de-Compostelle
- 1M924 Voies Vertes et Véloroutes*

* Existe aussi en poster plastifié (voir page 42)



POUR DÉCOUVRIR ET COMMANDER NOS CARTES DÉCOUVERTE DE LA FRANCE CLIQUEZ [ici](#)

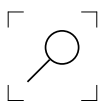

DÉCOUVERTE À VÉLO

Idées de circuits ou grands itinéraires vélo, la collection « Découverte à vélo » sera votre compagnon idéal pour découvrir les plus beaux paysages et sites de France.

Et grâce à toutes les informations disponibles, ces cartes vous faciliteront la préparation et la pratique de votre activité favorite.

Échelles du 1:30 000 à 1:110 000

- VEL01 La Drôme à vélo
- (Ne) VEL02 Île-de-France à vélo
- VEL03 Le Vaucluse à vélo
- (Ne) VEL04 L'Alsace à vélo
- VEL05 Le Morbihan à vélo
- VEL06 Le Var à vélo
- VEL07 Le Finistère à vélo
- VEL08 La Loire Atlantique à vélo
- VEL09 Ballons des Vosges à vélo
- VEL10 Les Côtes d'Armor à vélo
- VEL11 Lac d'Annecy et Lac du Bourget à vélo
- VEL12 Les Châteaux de la Loire à vélo
- VEL13 La Dordogne à vélo
- (N) VEL14 La Manche à vélo





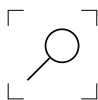
POUR DÉCOUVRIR ET COMMANDER NOS CARTES DÉCOUVERTE À VÉLO CLIQUEZ [ici](#)

DÉCOUVERTE DES CHEMINS

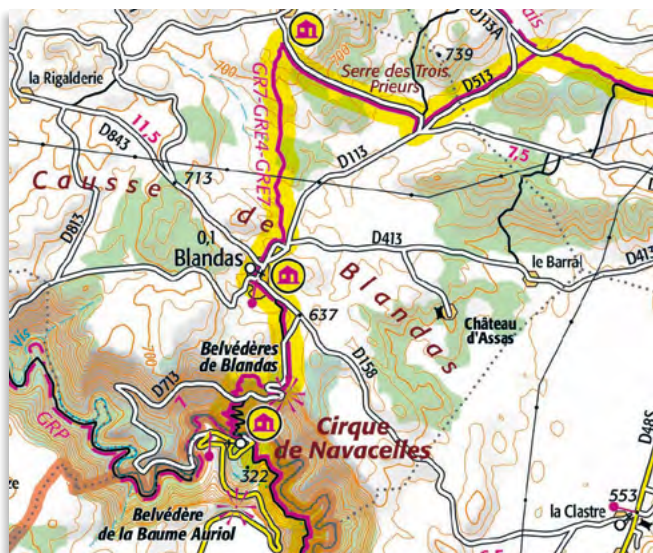
Pour préparer vos parcours et partir à la découverte des chemins de légende.

Échelles du 1 : 32 000 au 1 : 220 000

- 89020 Saint-Jacques-de-Compostelle : du Puy-en-Velay à Moissac
- 89021 Saint-Jacques-de-Compostelle : de Moissac à Roncevaux
- 89022 Saint-Jacques-de-Compostelle : de Roncevaux à Compostelle
- 89023 Chemin de Stevenson
-  89024 Route des Grandes Alpes
- 89025 Tour du Mont Blanc
- 89026 Grandes Traversées du Jura
- 89027 Traversée de la Corse
- 89028 Sentier des douaniers Bretagne Nord
- 89029 Sentier des douaniers Bretagne Sud
- 89030 Traversée des Pyrénées
- 89031 Canal du Midi
- 89032 Traversée du massif des Vosges
- 89033 Chemin de Saint-Guilhem-le-Désert
-  89034 Tour de l'Oisans et des Écrins



**POUR DÉCOUVRIR
ET COMMANDER
NOS CARTES
DÉCOUVERTE
DES CHEMINS
CLIQUEZ [ici](#)**



DÉCOUVERTE DE L'OUTRE-MER

Cartes routières et touristiques des départements et territoires d'Outre-mer.

Échelles du 1 : 50 000 au 1 : 400 000

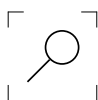
84971 Guadeloupe (1 : 80 000)

84972 Martinique (1 : 75 000)

84973 Guyane (1 : 400 000)

84976 Mayotte (1 : 50 000)

84974 La Réunion (1 : 75 000)



**POUR DÉCOUVRIR ET COMMANDER
NOS CARTES DÉCOUVERTE DE L'OUTRE-MER
CLIQUEZ [ici](#)**

ÉVÈNEMENT

Pour revivre les moments marquants de notre histoire, les cartes commémoratives IGN vous accompagnent.

Échelles du 1 : 75 000 au 1 : 100 000

87055 Grande Guerre - Bataille de Verdun 1916

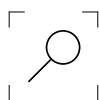
87080 Grande Guerre - Bataille de la Somme 1916

87102 Grande Guerre - Bataille du Chemin des Dames 1917

- Informations historiques : vestiges militaires, lignes de front, combats importants.
- Informations touristiques : itinéraires, lieux de mémoire, musées.

En partenariat avec la Mission du Centenaire 14-18.

(No) **87044** Normandie Jour J - 6 juin 1944
(voir informations détaillées page 07)

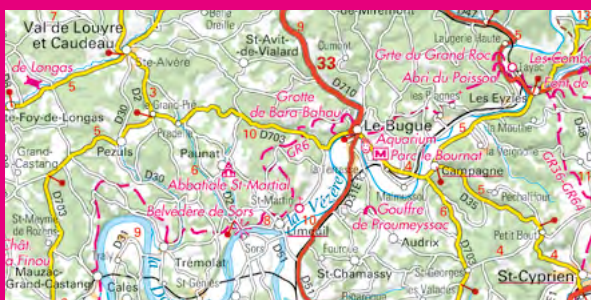


**POUR DÉCOUVRIR ET COMMANDER
NOS CARTES ÉVÈNEMENT
CLIQUEZ [ici](#)**

RETROUVEZ VOS REPÈRES



ROUTES



ÉCHELLE 1 : 250 000 soit 1 cm = 2,5 km

ÉCHELLE 1 : 150 000 soit 1 cm = 1,5 km



**POUR DÉCOUVRIR ET COMMANDER
NOS CARTES ROUTIÈRES
CLIQUEZ [ici](#)**

CARTES DÉPARTEMENTALES

27 cartes routières et administratives,
riches en informations touristiques,
avec une cartographie encore plus lisible.

Échelle 1 : 150 000

- Lisibilité optimale grâce à l'échelle au 1 : 150 000.
- Représentation plus fine du réseau routier avec la distinction des routes départementales et locales, pour faciliter les déplacements en voiture.
- Représentation du relief grâce à l'estompage.
- Limite de communes.
- Informations touristiques.
- Index des communes.



- D721301 Aisne / Ardennes (02/08)
- D721302 Allier / Puy-de-Dôme (03/63)
- D721307 Aube / Haute-Marne (10/52)
- D721309 Aveyron / Lozère (12/48)
- D721311 Calvados / Orne (14/61)
- D721312 Cantal / Corrèze (15/19)
- D721313 Charente / Charente-Maritime (16/17)
- D721314 Cher / Indre (18/36)
- D721315 Côte-d'Or (21)
- D721317 Creuse / Haute-Vienne (23/87)
- D721318 Dordogne (24)
- D721320 Eure / Seine-Maritime (27/76)
- D721321 Eure-et-Loir (28)
- D721326 Gironde (33)
- D721328 Indre-et-Loire (37)
- D721330 Landes (40)
- D721331 Loir-et-Cher / Loiret (41/45)
- D721334 Lot / Lot-et-Garonne (46/47)
- D721336 Manche (50)
- D721337 Marne / Meuse (51/55)
- D721340 Nièvre / Yonne (58/89)
- D721341 Nord / Pas-de-Calais (59/62)
- D721342 Oise / Somme (60/80)
- D721348 Seine-et-Marne (77)
- D721349 Deux-Sèvres / Vienne (79/86)
- D721351 Vendée (85)
- D721353 Île-de-France Ouest / Paris / Petite Couronne (75/78/91/92/93/94/95)



**POUR DÉCOUVRIR ET COMMANDER
NOS CARTES DÉPARTEMENTALES
CLIQUEZ [ici](#)**

CARTES RÉGIONALES

Pour optimiser vos déplacements et planifier vos activités touristiques et de plein air dans les 13 régions de la France métropolitaine.

Échelles du 1 : 200 000 au 1 : 250 000

- Autoroutes et routes.
- Numéros d'échangeurs, distances kilométriques.
- Principales curiosités touristiques.
- Zoom sur les grandes villes de la région (échelle 1 : 100 000).
- Index des villes principales.



- Représentation du relief
- Itinéraires de Grande Randonnée GR®



- NR01 Hauts-de-France
- NR02 Normandie
- NR03 Île-de-France
- NR04 Grand Est : Ardennes-Champagne recto/verso
- NR05 Grand Est : Massif des Vosges-Alsace-Lorraine recto/verso
- NR06 Bretagne
- NR07 Pays de la Loire
- NR08 Centre-Val de Loire
- NR09 Bourgogne-Franche-Comté
- NR10 Nouvelle-Aquitaine : Limousin-Poitou recto/verso
- NR11 Nouvelle-Aquitaine : Bassin Aquitain recto/verso
- NR12 Occitanie : Pyrénées-Quercy recto/verso
- NR13 Occitanie : Cévennes-Languedoc-Roussillon recto /verso
- NR14 Auvergne-Rhône-Alpes : Massif Central recto/verso
- NR15 Auvergne-Rhône-Alpes : Massif Alpin recto/verso
- NR16 Provence-Alpes-Côte d'Azur
- NR17 Corse

Également disponible :

- MR19 Mini régionale Corse



**POUR DÉCOUVRIR ET COMMANDER
NOS CARTES RÉGIONALES
CLIQUEZ [ici](#)**

RÊVEZ PLUS HAUT



AÉRONAUTIQUE



ÉCHELLE 1 : 500 000 soit 1 cm = 5 km



POUR DÉCOUVRIR ET COMMANDER
NOS CARTES AÉRONAUTIQUES
CLIQUEZ [ici](#)











CARTES OACI 2024

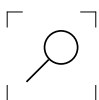
Les cartes de l'Organisation de l'aviation civile internationale (OACI) sont conçues pour le vol à vue, à partir des informations aéronautiques fournies par la Direction générale de l'aviation civile (DGAC).

Espace aérien couvert : SFC – FL -115.



Mise à jour chaque année.

Échelle 1 : 500 000

-  OACI941 France Nord-Ouest
-  OACI945 France Nord-Ouest (version plastifiée)
-  OACI942 France Nord-Est
-  OACI946 France Nord-Est (version plastifiée)
-  OACI943 France Sud-Ouest
-  OACI947 France Sud-Ouest (version plastifiée)
-  OACI944 France Sud-Est
-  OACI948 France Sud-Est (version plastifiée)



**POUR DÉCOUVRIR ET COMMANDER
NOS CARTES AÉRONAUTIQUE
CLIQUEZ [ici](#)**



Versions plastifiées





**EXPLOREZ
LE CHAMP
DES POSSIBLES**

DÉCOUVERTE DU MONDE



ÉCHELLE 1 : 4 000 000 soit 1 cm = 40 km

ÉCHELLE 1 : 200 000 soit 1 cm = 2 km



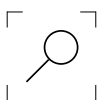
**POUR DÉCOUVRIR ET COMMANDER
NOS CARTES DÉCOUVERTE DU MONDE
CLIQUEZ [ici](#)**

DÉCOUVERTE DES PAYS DU MONDE

Une quarantaine de destinations disponibles pour vous aider à préparer vos voyages.

Échelles du 1 : 85 000 au 1 : 4 000 000

- | | |
|-----------------------------|---|
| 85120 Afrique du Sud | 86116 Irlande |
| 86102 Allemagne | 85111 Islande |
| 85119 Amérique du Sud (Sud) | 86110 Italie |
| 85106 Australie | 85122 Japon |
| 86108 Autriche | 85125 Madagascar |
| 85101 Canada | 86132 Malte |
| 85136 Cap-Vert | 85108 Maroc |
| 85102 Chine | 85134 Mexique / Yucatan |
| 86115 Chypre | 85107 Népal |
| 85135 Colombie | 85107 Norvège / Suède |
| 85133 Costa Rica | 85124 Nouvelle-Zélande |
| 86114 Croatie / Slovénie | 86101 Pays-Bas / Belgique /
Luxembourg |
| 85117 Cuba | 85130 Pérou / Équateur |
| 86124 Danemark | 86126 Portugal |
| 86111 Espagne / Portugal | 86105 Royaume-Uni / Irlande |
| 86119 États Baltes | 85132 Sri Lanka |
| 85104 États-Unis Ouest | 86122 Suisse |
| 86130 Europe | 85110 Thaïlande / Viêt Nam /
Laos / Cambodge |
| 86112 Grèce | 85109 Tunisie |
| 85001 Île Maurice | 85131 Turquie |



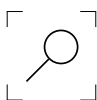
**POUR DÉCOUVRIR ET COMMANDER
NOS CARTES DÉCOUVERTE DES PAYS DU MONDE
CLIQUEZ [ici](#)**

DÉCOUVERTE DES RÉGIONS DU MONDE

Pour ne rien manquer des secrets de régions extraordinaires.

Échelles du 1 : 150 000 au 1 : 1 500 000

- 86219 Andalousie / Séville Cordoue Grenade (Espagne)
- 86202 Baléares (Espagne)
- 86220 Bavière / Forêt Noire (Allemagne)
- 85201 Californie (États-Unis)
- 86203 Canaries (Espagne)
- 86209 Crète (Grèce)
- 86218 Cyclades (Grèce)
- 86221 Catalogne (Espagne)
- 86131 Écosse (Royaume-Uni)
- 85202 Floride (États-Unis)
- 85203 Québec (Canada)
- 86206 Sardaigne (Italie)
- 86204 Sicile (Italie)
- 86205 Toscane (Italie)



**POUR DÉCOUVRIR ET COMMANDER NOS
CARTES DÉCOUVERTE DES RÉGIONS DU MONDE
CLIQUEZ [ici](#)**





**NOURRISSEZ
VOTRE
PRÉSENT
DU PASSÉ**

PATRIMONE



ÉCHELLE 1 : 1 160 000 soit 1 cm = 11,6 km

ÉCHELLE 1 : 200 000 soit 1 cm = 2 km

ÉCHELLE 1 : 50 000 soit 1 cm = 500 m



**POUR DÉCOUVRIR ET COMMANDER NOS CARTES
ANCIENNES, EN RELIEF ET NOS POSTERS
CLIQUEZ [ici](#)**

CARTES EN RELIEF

À la fois pédagogiques et esthétiques, ces cartes offrent une vue en relief de la France, de ses régions et de ses massifs montagneux.

France métropolitaine

Échelle 1 : 1 160 000

60904 France générale (102 x 92 cm)



Échelles du 1 : 375 000 au 1 : 380 000

60301 Alpes / Vallée du Rhône (80 x 113 cm)

60303 Bretagne / Cotentin (113 x 80 cm)

60302 Pyrénées (113 x 80 cm)

Échelles du 1 : 180 000 au 1 : 200 000

60201 Corse (80 x 113 cm)

60202 Provence (113 x 80 cm)

60203 Pyrénées Ariégeoises et Catalanes (113 x 80 cm)



Échelles du 1 : 100 000 au 1 : 110 000

60172 Anancy / Mont-Blanc (113 x 80 cm)

60173 Belledonne / Vanoise (113 x 80 cm)

60179 Cévennes / Gorges du Tarn et de l'Ardèche (113 x 80 cm)

60171 Chartreuse / Vercors (80 x 113 cm)

60170 Écrins / Queyras (113 x 80 cm)

60175 Hautes-Pyrénées (113 x 80 cm)

60177 Massif des Vosges (80 x 113 cm)

60178 Mercantour / Côte d'Azur (80 x 113 cm)

(Ne) 60176 Monts d'Auvergne (80 x 113 cm)

60180 Pays Basque (113 x 80 cm)



Échelle 1 : 50 000

60054 Massif du Mont Blanc (113 x 92 cm)

Outre-mer

Échelle 1 : 100 000

60075 La Réunion (96 x 79 cm)



RETROUVEZ [ici](#)
LA VIDÉO
"LA FABRICATION
D'UNE CARTE EN RELIEF"

POUR DÉCOUVRIR
ET COMMANDER NOS
CARTES EN RELIEF
CLIQUEZ [ici](#)

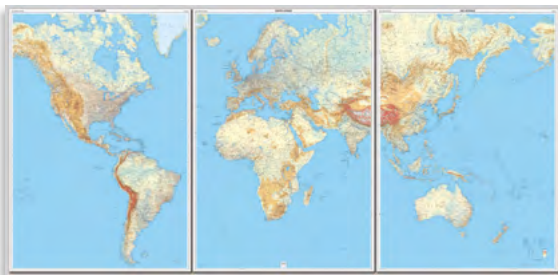
POSTERS

Pour apprendre ou simplement rêver,
retrouvez une large gamme de posters.

Planisphère

Échelles du 1 : 29 000 000 au 1 : 40 000 000

70048 Le monde en trois feuilles (version plastifiée) (143 x 289 cm)



Posters monde

Échelle 1 : 40 000 000

70046 Monde politique (61,5 x 100 cm)

Échelle 1 : 29 000 000

70045 Monde politique (version plastifiée) (85,5 x 143 cm)

Échelle 1 : 33 000 000

70003 Monde physique (80 x 127 cm)

Poster Europe

Échelle 1 : 4 800 000

70047 Europe (version plastifiée) (100 x 110 cm)

Posters France

Échelle 1 : 1 020 000

70050 France – Voies vertes et Véloroutes (version plastifiée) (98 x 110 cm)



**POUR
DÉCOUVRIR ET
COMMANDER
NOS POSTERS
CLIQUEZ [ici](#)**

Autres

- 70043** Grande Guerre (version plastifiée) (100 x 121 cm)
100TAA1 Îles Kerguelen - Est (à plat / 1 : 100 000)
100TAA2 Îles Kerguelen - NO (à plat / 1 : 100 000)
100TAA3 Îles Kerguelen - SO (à plat / 1 : 100 000)
70044 Normandie Jour J
 (version plastifiée) (100 x 121 cm)
70037 Vins de France
 (version plastifiée) (100 x 110 cm)

CARTES ANCIENNES

L'IGN reproduit des cartes datant des XVII^e, XVIII^e et XIX^e siècles.

Le monde

- 70022** Le monde connu en 1688 (73 x 105 cm)



La France

- 70026** Carte de la France en 1804 (75 x 105 cm)
70024 Chasses du Roi / carte de Paris (74 x 105 cm)
70025 Chasses du Roi / carte de Versailles (74 x 105 cm)
ANCOP1887 Plan de Paris en 1887 / 1920 (75 x 105 cm)

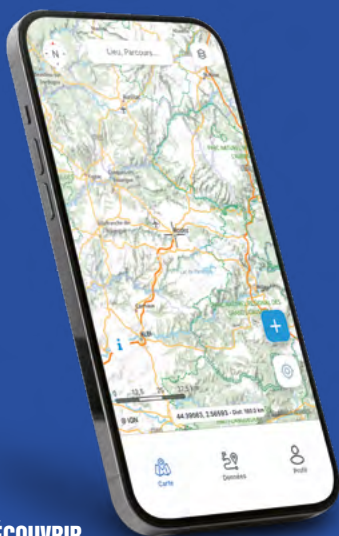


**POUR
 DÉCOUVRIR ET
 COMMANDER
 NOS CARTES
 ANCIENNES
 CLIQUEZ [ici](#)**

A woman with brown hair tied back, wearing a purple patterned headband and a light blue tank top, is looking down at a map spread out on a table. She has her fingers on the map, appearing to be tracing a path. The background is a green wooden wall with horizontal planks. Overlaid on the image is a white outline of a smartphone with a location pin icon on the screen.

TRACEZ VOS PROPRES CHEMINS

L'IGN À VOTRE SERVICE



POUR DÉCOUVRIR
TOUS LES SERVICES EN LIGNE DE L'IGN
CLIQUEZ [ici](#)



IGNrando'

ignrando.fr

LA RÉFÉRENCE POUR VOS ACTIVITÉS NATURE



IGNrando' est un site internet collaboratif gratuit dédié aux activités nature partout en France. Quels que soient votre activité (randonnées pédestres, à vélo, équestres...), votre niveau de pratique et vos envies, accédez à un large choix de parcours et points d'intérêt ou créez vos propres itinéraires sur les fonds de cartes IGN.


Préparez votre rando

- Recherchez des idées rando ou créez vos propres itinéraires (parcours et points d'intérêt).
- Accédez gratuitement aux fonds cartographiques IGN dont la célèbre carte au 1 : 25000 pour visualiser et tracer vos parcours.
- Imprimez votre parcours ou téléchargez-le sur votre GPS ou applications mobiles compatibles.
- Bénéficiez d'un large choix de parcours proposés par des organismes de référence et des passionnés.



Partagez votre expérience

- Partagez vos parcours, vos points d'intérêt favoris avec les autres utilisateurs et votre retour d'expérience.
- Créez votre espace personnalisé pour y stocker vos données, vos favoris, vos contenus mobiles.
- Signalez les anomalies rencontrées sur le terrain.



BOOSTEZ VOS RANDOS AVEC L'APPLI IGNrando

Téléchargez gratuitement l'application IGNrando' en cliquant [ici](#). Seule ou en complément du site IGNrando', elle vous permet de consulter sur votre smartphone, les cartes et photographies aériennes de l'IGN et d'accéder également au catalogue des parcours et points d'intérêt proposés par nos contributeurs (acteurs de référence ou passionnés).

Version gratuite

- Accès à la richesse des données IGNrando'.
- Accès au plan IGN, photos aériennes, carto monde, OpenStreetMap Outdoor, OpenCycleMap, OpenSnowMap (internet requis).
- Guidage GPS sur les parcours.
- Enregistrement GPS et création de données.
- Synchronisation de vos données entre l'application et le site [ignrando.fr](#).
- Partage de position.

Abonnement cartes IGN liberté 16,99 € TTC/an

- Accès aux cartes de randonnée IGN (dont les TOP 25).
- Téléchargement des cartes pour un usage hors ligne.
- Création de parcours avec saisie guidée automatique.
- Niveaux de zoom possibles jusqu'au 1 : 5000.

Disponible sur  et 

Autres applications compatibles

Synchronisez facilement vos parcours et vos points d'intérêt sur les applications mobiles partenaires compatibles avec le site IGNrando' : E-walk, IphiGénie et Twonav.

CARTE À LA CARTE

CRÉEZ VOTRE CARTE 100 % PERSONNALISÉE

Une randonnée, un évènement sportif,
un mariage, un séminaire, un cadeau ?
Profitez du service en ligne Carte à la carte
pour créer votre carte sur mesure.

CARTE À LA CARTE - RANDONNÉE ET DÉCOUVERTE

1. Carte personnalisée 2. Couverture et options 3. Récapitulatif

De positionner sur une ville ou un lieu-DE **OK** **Air en ligne** **Ma sélection : 21,90 €**

Format

- Petit (48 x 99 cm) 17,90 €
- ✓ Grand (72 x 110 cm) 21,90 €
- Maxi (96 x 110 cm) 24,90 €

Orientation

Portrait Paysage

Cartographie

- ✓ Randonnée - 1:25000

Echelle d'impression

1:25000

Personnalisation associée

Essayer des infos (Séminaire, 20100 d'infos)

Sauvegarder **Continuer**

Carte à
la carte

Visuel non contractuel

Choisissez le thème et l'échelle de votre carte

- Série Randonnée et découverte à partir du 1 : 25 000.
- Série Tourisme et découverte à partir du 1 : 100 000.
- Série Randonnée et montagne à l'échelle 1 : 25 000 associée à la carte des pentes spécialement conçue pour les activités en montagne.

Choisissez votre zone de prédilection

Saisissez le nom du lieu qui vous intéresse.

La zone choisie s'affiche avec un fond cartographique général qui permet de situer l'emprise de la carte souhaitée.

Personnalisez votre carte

- Echelle d'impression.
- Orientation : portrait ou paysage.
- Formats :
 - Petit format : 48 x 99 cm
 - Grand format : 72 x 110 cm
 - Maxi format : 96 x 110 cm.

Ajoutez vos propres informations

Vous pouvez ajouter vos propres informations en superposition des fonds IGN (traces, croquis, textes) :

- Tracez un parcours (ou importez un fichier au format gpx ou kml).
- Intégrez vos points d'intérêt et des textes avec la légende correspondante.
- Choisissez également la couleur, la taille et l'orientation de ces objets.

Choisissez votre couverture



- Saisissez vos titres et/ou sous-titres : le nombre de caractères est limité, mais l'imagination a déjà largement la place de s'exprimer.
- Choisissez la couleur de votre couverture.
- Sélectionnez votre photo : vous pouvez choisir votre image parmi la sélection proposée ou télécharger directement votre photo personnelle.
- Choisissez une impression sur papier standard ou indéchirable.
- Choisissez le type de livraison : carte roulée ou carte pliée.

Finalisez votre commande

- Vous avez la possibilité de sauvegarder et de partager une réalisation, soit en cours de conception, soit finalisée.
- Vous recevrez votre carte dans un délai de cinq à sept jours ouvrés par voie postale.

**POUR DÉBUTER LA CRÉATION DE VOTRE CARTE,
RENDEZ-VOUS SUR :**
<https://boutique.ign.fr/creez-votre-carte-ign-sur-mesure>

Poster à la carte

- Créez et recevez votre poster personnalisé en quelques clics à partir des fonds cartographiques et historiques de l'IGN (photos aériennes et cartes anciennes).
- Échelle et format d'impression au choix.



**POUR DÉCOUVRIR
NOTRE SERVICE
CARTE À LA CARTE
CLIQUEZ [ici](#)**

**POUR DÉCOUVRIR
NOTRE SERVICE
POSTER À LA CARTE
CLIQUEZ [ici](#)**

GÉOPORTAIL

geoportail.gouv.fr

LA CARTOGRAPHIE EN LIGNE POUR TOUS

Sur votre ordinateur, votre tablette ou votre mobile, explorez la **richesse de la cartographie numérique** du Géoportail.

Créez et partagez votre **carte personnalisée** grâce aux référentiels IGN (cartes, photographies aériennes, parcelles cadastrales, cartes anciennes...). Ajoutez à votre carte vos propres points d'intérêt ou ceux proposés par le Géoportail. Profitez des outils pratiques comme le calcul d'itinéraire, d'isochrones, les mesures de distances ou de surfaces... Vous accéderez également à une sélection de données émanant d'organismes publics (espaces naturels, musées, écoles, etc.)

De par la **diversité** de ses cartes et de ses fonctionnalités, le Géoportail s'adresse aussi bien aux **amateurs** qu'aux **experts** en cartographie.




RÉPUBLIQUE
FRANÇAISE

géoportail



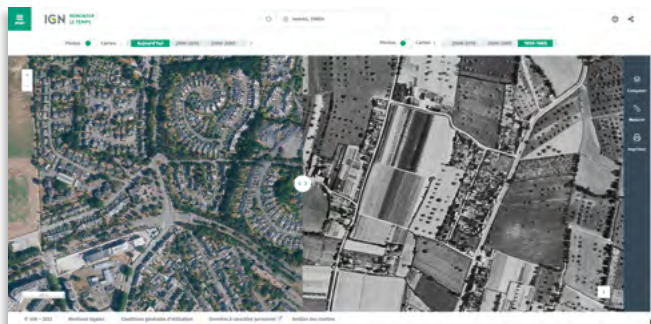
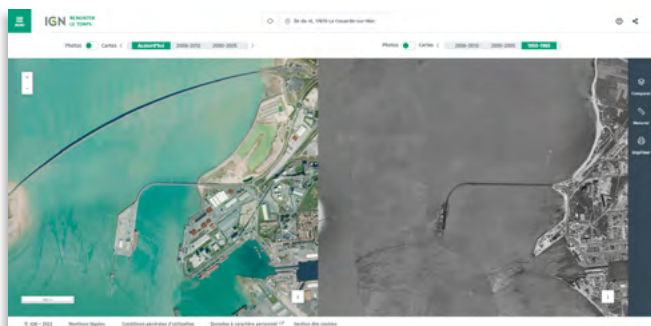
REMONTER LE TEMPS

remonterletemps.ign.fr

LA FRANCE D'HIER ET D'AUJOURD'HUI

De Cassini à nos jours, avec le site remonterletemps.ign.fr, vous pouvez visualiser et comparer l'évolution des territoires au fil des siècles. En un clin d'oeil, vous avez accès à différents modes de comparaison des cartes de Cassini (XVIII^e), cartes de l'état-major (XIX^e), cartes IGN (XX^e et XXI^e) et des photographies aériennes d'hier et d'aujourd'hui.

Et si vous souhaitez éditer et personnaliser une carte ancienne sous forme de poster, c'est possible en allant sur boutique.ign.fr (voir page 49).



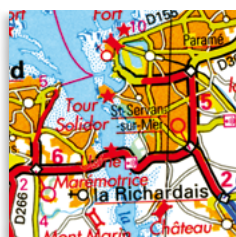
NOTIONS DE CARTOGRAPHIE

LA NOTION D'ÉCHELLE

Choisir une carte, c'est choisir une échelle.

À chaque échelle correspond une utilisation et un objectif différents.

- Pour des déplacements en voiture, la carte nationale au 1 : 1 000 000 ou régionale au 1 : 250 000, ainsi que la carte au 1 : 100 000 sont les plus adaptées et permettent d'avoir une vision globale du parcours à effectuer.



Carte régionale
1 cm = 2,5 km

- Pour les déplacements à vélo, la carte au 1 : 100 000 est idéale, car elle apporte à la fois des informations sur les grandes routes et sur les routes secondaires, ainsi que des informations touristiques.



Carte TOP 100
1 cm = 1 km

- Pour découvrir une région à pied ou à cheval, la carte au 1 : 25 000 est indispensable si l'on veut disposer de toutes les informations nécessaires pour randonner en toute sécurité (courbes de niveau, bâti, sentiers et chemins, végétation, refuges, etc.).



Carte TOP 25
1 cm = 250 m

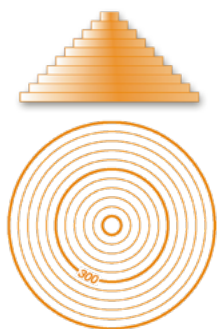
LES COURBES DE NIVEAU

Lire et comprendre le relief des cartes.

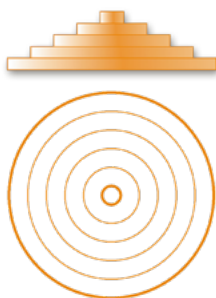


Une courbe de niveau est une ligne imaginaire qui relie entre eux tous les points situés à une même altitude.

- Sur les cartes IGN, le relief est représenté par des courbes de niveau de couleur orange.
- L'altitude est généralement indiquée sur les courbes plus épaisses, dites maîtresses.



Plus elles sont serrées,
plus la pente est forte.



Plus elles sont espacées,
plus la pente est douce.

- Les courbes de niveau sont séparées par une différence d'altitude que l'on nomme équidistance.

Les courbes de niveau apparaissent sur les cartes TOP 25 et TOP 25R, Série Bleue ainsi que sur les cartes TOP 100.



**RETROUVEZ ici
LA VIDÉO "COMPRENDRE
LES COURBES
DE NIVEAU"**

**RETROUVEZ ici
L'ARTICLE "APPRENDRE
À LIRE UNE CARTE
EN CINQ ÉTAPES"**

PRIX ÉDITEUR 2024 EN EUROS TTC

(TVA 5,5 % sauf sur produits indiqués par une *)
valables au 01/01/2024

NOUVEAUTÉS

Carte France Touristique	TOUR01	5,80 €
Carte France Touristique (plastifiée)	TOUR02	7,60 €
Carte Normandie Jour J 44	TOUR15	8,50 €
Carte Top Tourisme 100	RANDO5	8,40 €

.....

TOURISME ET RANDONNÉE

TOP 75	RAND30	9,80 €
TOP 25	RAND25	13,90 €
Mini carte TOP 25	RAND10	8,80 €
TOP 25R (résistante)	RAND35	17,20 €
Carte Série Bleue (grand format)	RAND20	13,90 €
Carte Série Bleue des TAAF	RAND15	11,50 €
Découverte de lieux d'exception	RAND40	9,95 €

.....

TOURISME ET DÉCOUVERTE

Découverte de la France 903 à 924	TOUR10	7,80 €
Découverte à vélo	TOUR50	9,10 €
Découverte des chemins	TOUR45	9,10 €
Découverte de l'Outre-mer	TOUR35	9,10 €
Évènement	TOUR15	8,50 €

.....

ROUTES

Carte régionale	ROU35	6,80 €
Mini carte régionale Corse	ROU20	4,50 €
Carte départementale	ROU40	5,90 €

AÉRONAUTIQUE

Carte aéronautique	AER05	23,50 €
Carte aéronautique (plastifiée)	AER10	29,00 €

DÉCOUVERTE DU MONDE

Découverte des pays du monde	ETR10	9,20 €
Découverte des pays d'Europe	ETR05	7,00 €
Découverte des régions du monde	ETR10	9,20 €
Découverte des régions d'Europe	ETR05	7,00 €

PATRIMOINE

Cartes en relief*		115,00 €
Planisphère trois feuilles (le jeu)*		65,00 €
Poster*		11,90 €
Poster plastifié*		18,90 €
Carte ancienne offset*		39,00 €

SERVICE CARTE À LA CARTE

Randonnée & découverte

Tourisme & découverte

Randonnée & montagne

Petit format	18,00 €
Grand format	22,00 €
Maxi format	25,00 €
Petit format indéchirable**	25,00 €
Grand format indéchirable**	29,00 €
Maxi format indéchirable**	32,00 €
Poster à la carte de mon territoire	54,90 €

Poster à la carte historique

Petit format	26,90 €
Moyen format	32,90 €
Grand format	42,90 €

* Ces prix (TVA 20 %) n'ont qu'un caractère indicatif, les revendeurs restant libres de leur politique commerciale sur ces produits

** Frais de port inclus dans le prix (+ 3 € cartes / + 5 € posters)



**RÉPUBLIQUE
FRANÇAISE**

*Liberté
Égalité
Fraternité*

**INSTITUT NATIONAL DE L'INFORMATION
GÉOGRAPHIQUE ET FORESTIÈRE**

73 avenue de Paris
94165 Saint-Mandé Cedex
01 43 98 80 00

Service client


service.client@ign.fr

ign.fr

ignrando.fr

geoportail.gouv.fr

boutique.ign.fr



Cachet du détaillant

