

**IGN**

INSTITUT NATIONAL  
DE L'INFORMATION  
GÉOGRAPHIQUE  
ET FORESTIÈRE

# D Permis Carto









**Cahier d'activités ludiques  
pour les enfants**





# dessine ta carte

Globie  
te propose 7 modèles  
de cartes pour devenir un  
topographe accompli.  
Réfère-toi à la légende pour  
dessiner ton environnement  
et te repérer.




















	Piste cyclable, sentier de randonnée
	Rivière
	Mare, marais
	Grotte, panorama
	Château, mégalithe, ruines
	

**LÉGENDE IFN**

	Forêt de feuillus purs
	Forêt de conifères purs
	Forêt à mélange de feuillus et conifères
	Mélange de conifères prépondérants et feuillus

**Ma promenade  
EN FORÊT**



Grotte de l'ours		Village indien	
Phare du dernier espoir		Fontaine magique	
Château de la sorcière		Chêne enchanté	
Menhir maudit		Lac sans reflet	
Moulin abandonné		Marais sans fond	
Ruines du Temple oublié		Chemin à emprunter	
Mont bossu		Trésor	
Epave de la Licorne		Repère visuel	
Sable, bois, végétation, mer			
Complète la légende	<input type="checkbox"/>	<input type="checkbox"/>	<input type="checkbox"/>

## La carte AU TRÉSOR



Classe



Cantine



Toilettes



Dortoir



Cour de  
récréation




Bâti, végétation




Complète la légende

# Le plan de MON ECOLE



Autonoute, route	
Piste cyclable, sentier de randonnée	
Église	
Phare, grotte, curiosité	
Château, Ruines	
Epave	
Station balnéaire, de sports d'hiver	
Port de plaisance, sports nautiques	
Baignade, canoë-kayak	
Aérodrome	
Bâti, plage, végétation, mer	
Complète la légende	




## Mes vacances À LA MER

-  Piste de ski
-  Piste cyclable, sentier de randonnée
-  Église
-  Station thermale, sports d'hiver
-  Point de vue, panorama, cascade
-  Refuge, Abri
-  Camping, site d'escalade, aire de départ de vol libre
-  Centre de ski de fond, canoë-kayak
-  Hôpital, établissement hospitalier
-  Courbes de niveau, dépression, talus
-  Bâti, bois, végétation
- 
- 
- 
- 
- 
- 
- 

Complète la légende

## Mes vacances à la MONTAGNE



-  Escalier, route
-  Piste cyclable, sentier de randonnée
-  Église
-  Phare, grotte, curiosité
-  δ
-  ☆
-  Station de métro, station service
-  Stade, piscine
-  Office de tourisme, Poste
-  Parc ou jardin, parc de loisirs
-  Hôpital, établissement hospitalier
-  Aéroport
-  Bâti, bois, végétation, mer
- 
- 

Complète la légende




Le plan de mon  
**QUARTIER**



Autoroute, route	
Piste cyclable, sentier de randonnée	
Église	
Phare, grotte, curiosité	
Station de métro, station service	
Stade, piscine	
Office de tourisme, Poste	
Parc ou jardin, parc de loisirs	
Hôpital, établissement hospitalier	
Aéroport	
Bâti, bois, végétation, mer	

Complète la légende

## Le plan de MA VILLE



# Laby Carto

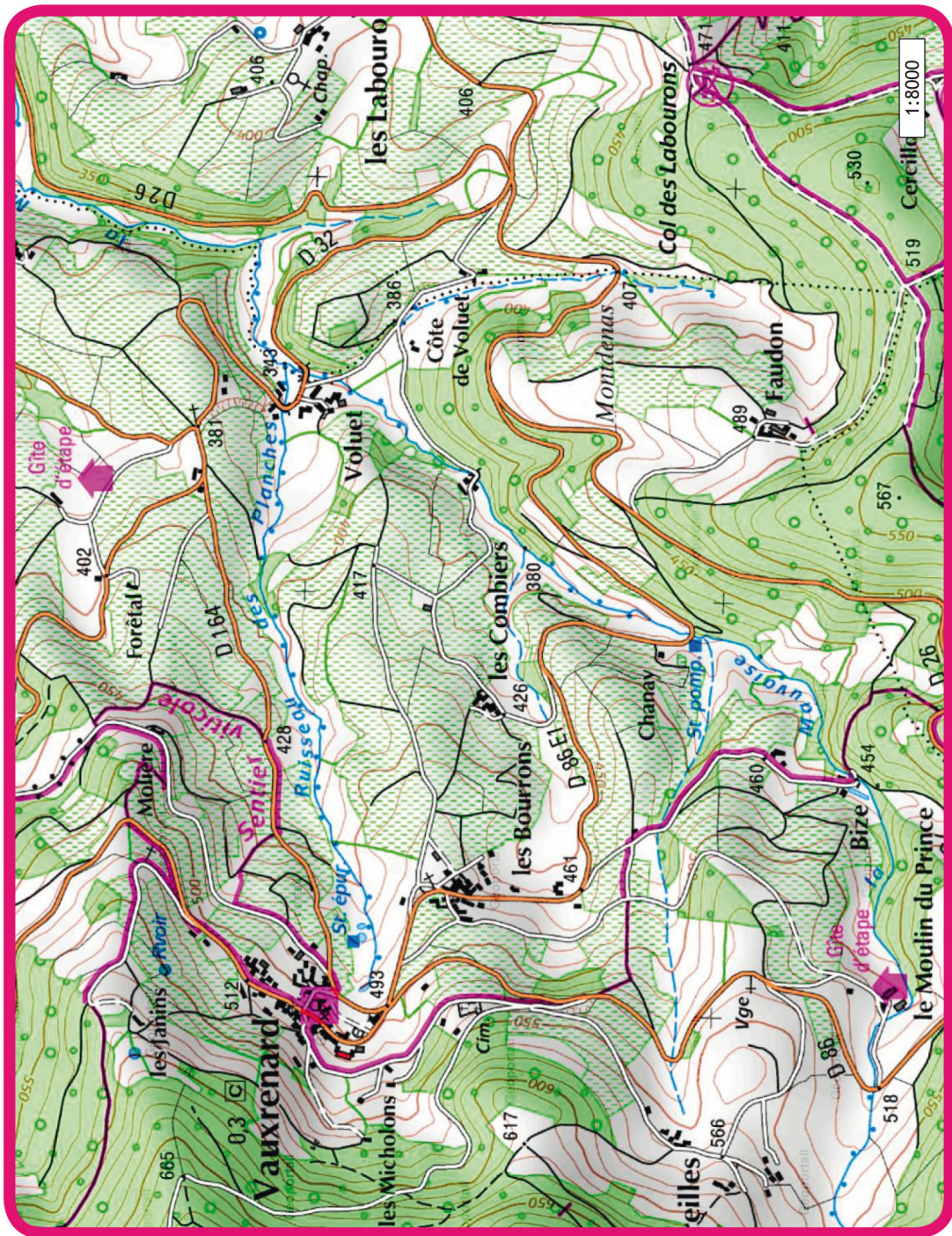
Aide  
Globie à trouver le  
bon chemin sur les  
cartes IGN



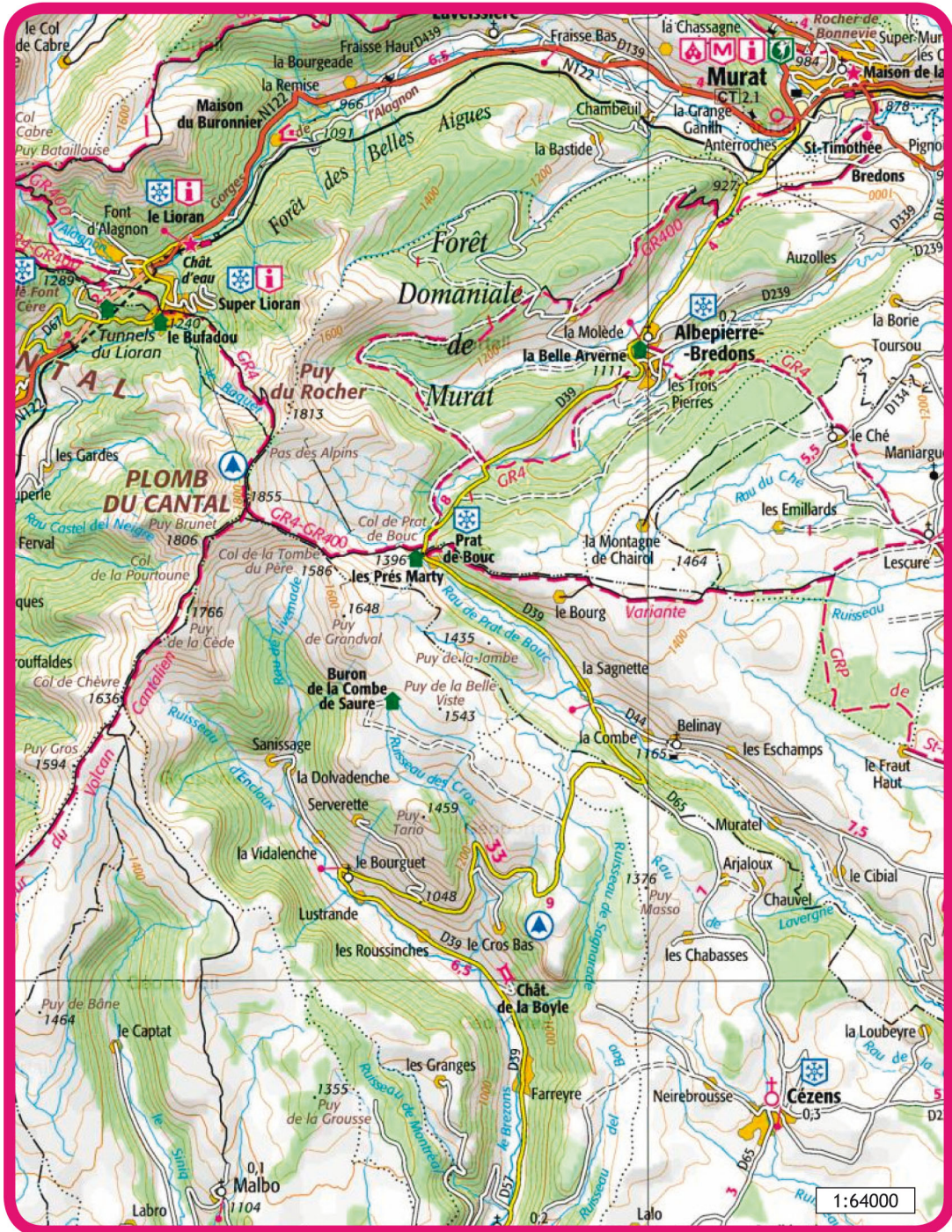
# Globie veut aller de Cusset au Vernet, en évitant Vichy et Barantan



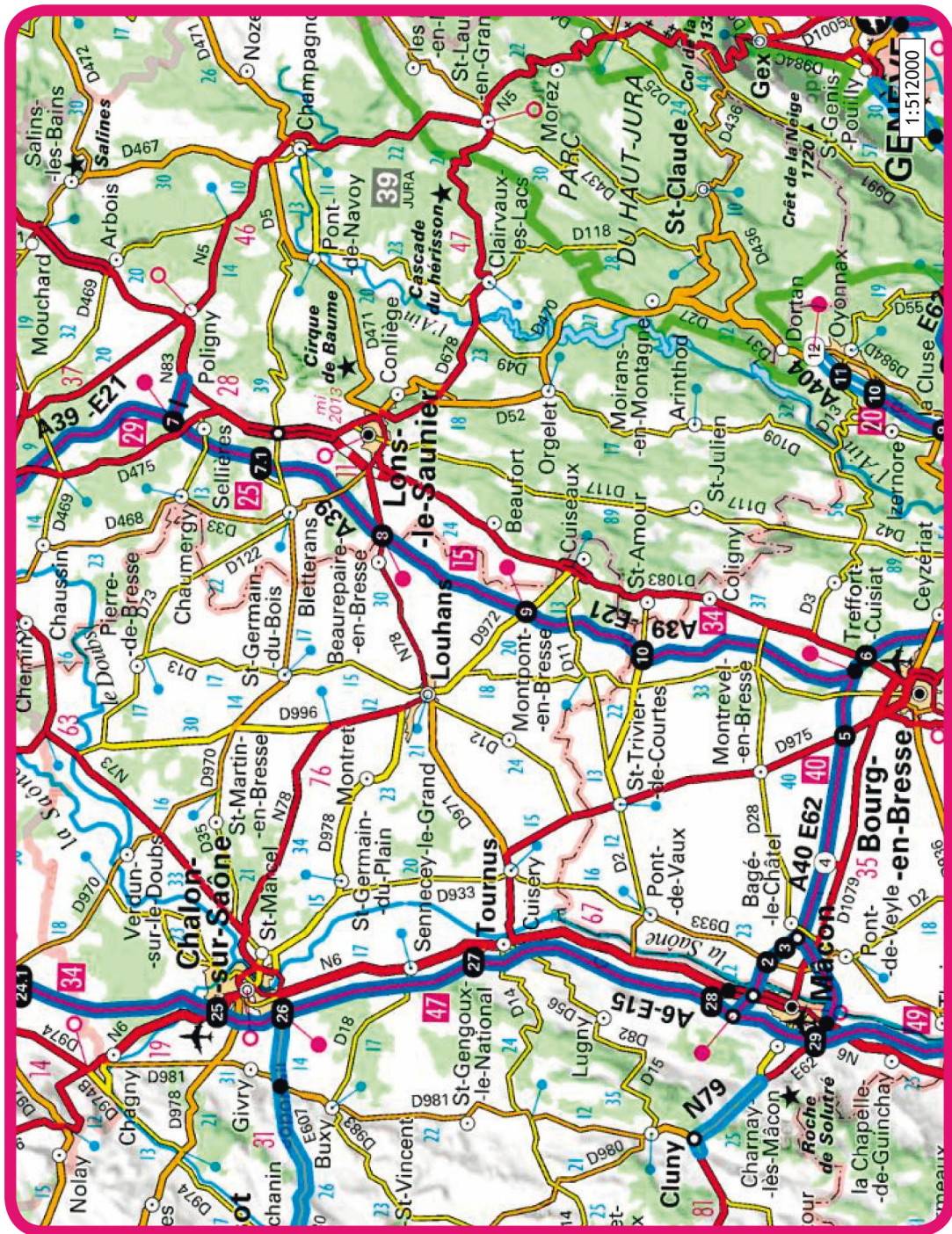
Globie veut aller du gîte de Forêtal au Gîte du Moulin du Prince, en évitant Vauxrenard



# Pour aller skier, Globie veut rejoindre en voiture Super Lioran au départ de Cézens

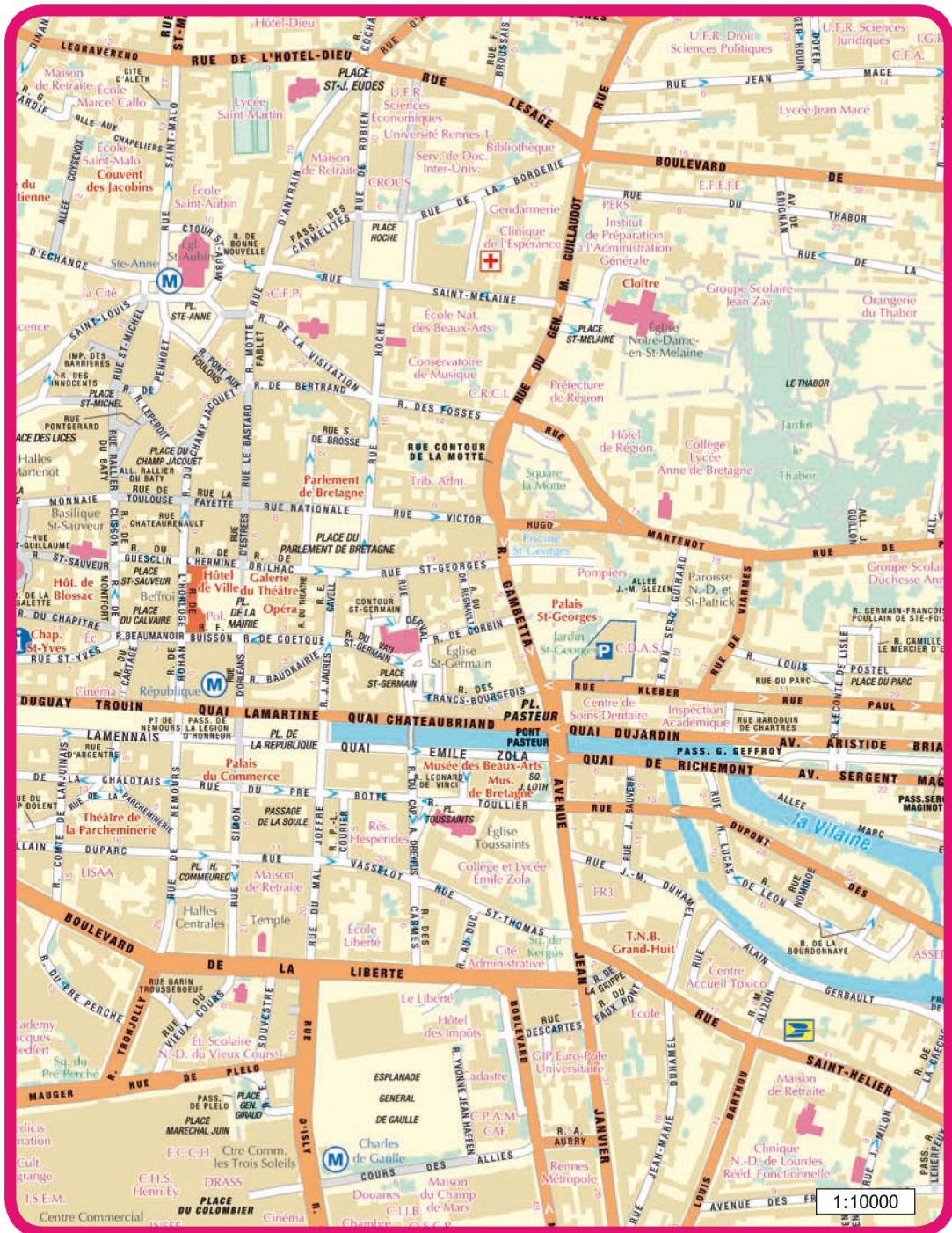


Globie, qui est à Arbois, veut aller à Cluny, en évitant de prendre l'autoroute (en bleu)



# Globie est au Métro Ste-Anne.

## Aide-le à se rendre à la Poste





INSTITUT NATIONAL  
DE L'INFORMATION  
GÉOGRAPHIQUE  
ET FORESTIÈRE

Le 1<sup>er</sup> janvier 2012, l'Institut géographique national et l'Inventaire forestier national ont fusionné dans un établissement public national à caractère administratif, l'Institut national de l'information géographique et forestière (IGN).

L'IGN est un établissement public national placé sous la double tutelle du ministre du développement durable et du ministre chargé des forêts. Il a pour vocation de décrire la surface du territoire national et l'occupation de son sol, et d'élaborer et de mettre à jour l'inventaire permanent des ressources forestières nationales. Il produit toutes les représentations appropriées des données ainsi rassemblées, les diffuse et les archive. Il contribue ainsi à l'aménagement du territoire, au développement durable et à la protection de l'environnement, à la défense et à la sécurité nationale, à la prévention des risques, au développement de l'information géographique et à la politique forestière en France et au niveau international.